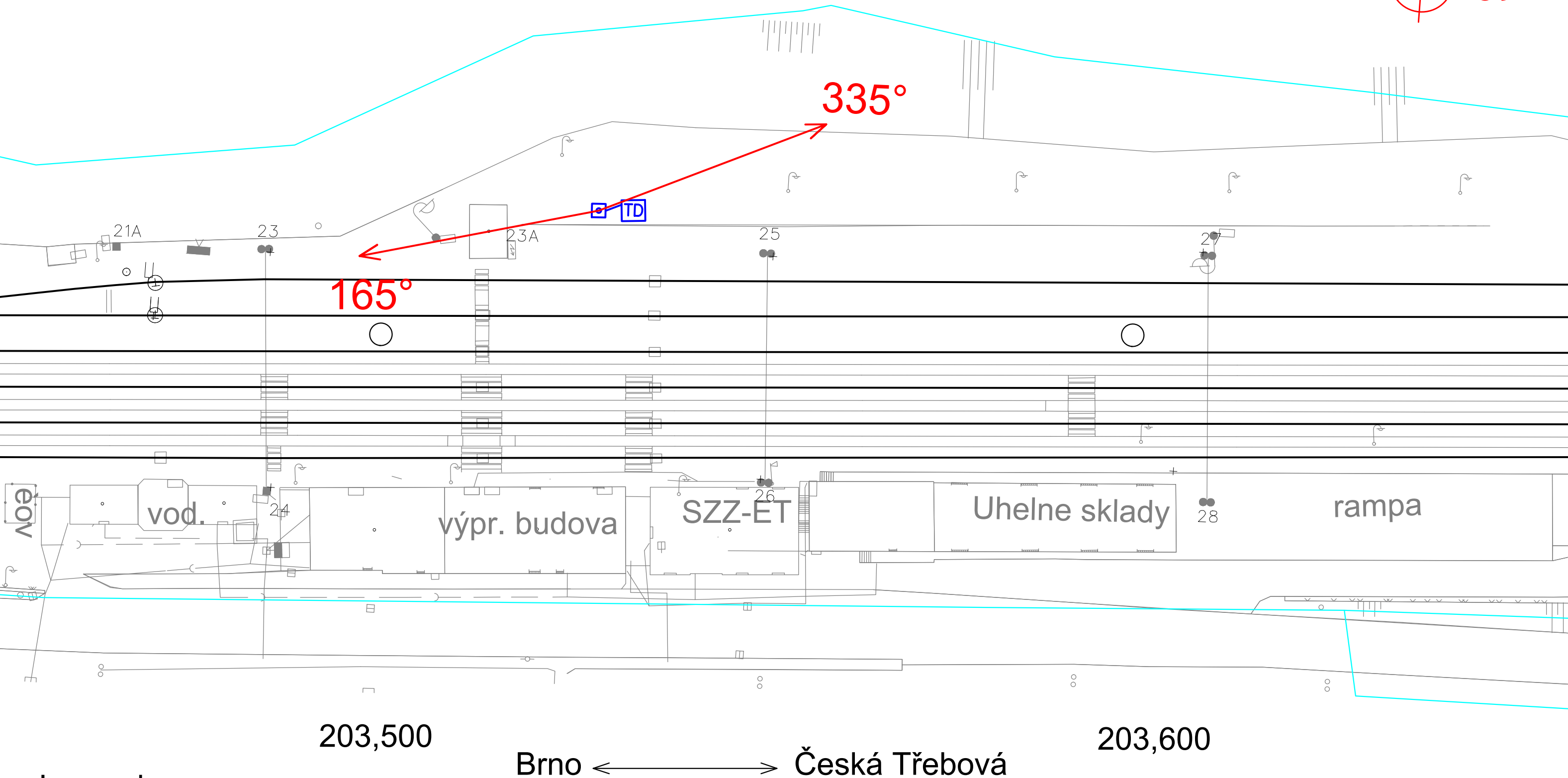







BTS 243
žst. Letovice



Legenda:

- | | |
|--|--|
|  | hranice pozemku SŽ |
|  | azimut stávající antény bez zásahu |
|  | azimut nové antény, vyměněné za stávající anténu |
|  | TD BTS a stožár pro BTS |

<div></div> <div>EVROPSKÁ UNIE Evropské strukturální a investiční fondy Operační program Doprava</div>		<div>Ministerstvo dopravy Státní fond dopravní infrastruktury</div> <div></div>	
Jiná ověření:		Paré:	
<div>Orientační schéma:</div> <div></div>		<div>Razítko oprávněné osoby:</div> <div></div> <div>Podpis: _____ Datum: _____</div>	
Revize:	Datum:	Popis:	Kontroloval:
000	24.08.2025	Projednaný čistopis ZDS2	Ing. Zdeněk Španěl
<div>Stavebník/Investor: Správa železnic, státní organizace</div> <div>Adresa: Dlážděná 1003/7, 110 00 Praha 1</div> <div>Zástupce investora: Stavební správa západ</div> <div>Adresa: Sokolovská 1955/278, 190 00 Praha 9</div> <div>SPRÁVA ŽELEZNIC</div>			
<div>Zhotovitel díla: SUDOP BRNO, spol. s r.o.</div> <div>Adresa: Kounicova 688/26, 611 36 Brno</div> <div>Kontakt: T: +420 972 625 804 E: sudop@sudop-brno.cz</div> <div></div>			
<div>Zhotovitel objektu: SUDOP BRNO, spol. s r.o.</div> <div>Adresa: Kounicova 688/26, 611 36 Brno</div> <div>Kontakt: T: +420 972 625 804 E: sudop@sudop-brno.cz</div> <div></div>			
Hlavní projektant (HIP): Ing. Naništa Josef		Specialista: Ing. Naništa Josef	
Název stavby/akce:	Úpravy základnových radiostanic BTS sítě GSM-R řady S8003		<div>Označení investora: S632400188</div> <div>Označení zhotovitele: 25013-01</div>
Název části:	-		<div>Označení části:</div>
Název objektu/dílčí části:	Situace v JŽM		<div>Označení objektu/komplexu:</div>
Název přílohy:	BTS 243, žst. Letovice		<div>Číslo přílohy:</div> 3.20
Název dílčí části přílohy:			<div>Stupeň dokumentace:</div> ZDS2
Odpovědný projektant:	Zpracovatel přílohy:	Měřítko: 1:500	<div>Smluvní datum zpracování:</div> 08/2025
Ing. Josef Naništa	Ing. Zdeněk Španěl	Formáty: 3x A4	
Kraj: Jihomoravský, Pardubický, Středočeský	Katastrální území:	TUDU:	
	viz textová část	viz textová část	
<div>Označení investora:: Stupeň dokumentace: Část: Objekt: Podobjekt: Příloha: Revize:</div> <div>[S][6][3][2][4][0][0][1][8] - [Z][D][S][2] - [X][X][X][X][X][X] - [X][X][X][X][X][X][X][X][X][X][X][X] - [X][X][X] - [3] - [2][0][X] - [0][0][0]</div> <div>[Prostor pro další informace]</div>			